

N. Protocollo: N. Enregistrement:	04573-2018/CUS/PC	N. pagine: N. pages:	4
Inviato tramite PEC: Envoyé par PEC:	si	Data: Date:	07/08/2018

Da: De:	REGIONE AUTONOMA VALLE D'AOSTA PROTEZIONE CIVILE		
A:	Sindaci dei Comuni delle zone interessate Presidenza della Regione Assessore Agricoltura e ambiente Stazioni forestali Soccorso Alpino Valdostano Ufficio stampa Presidenza della Regione Ai Coordinatori dei Dipartimenti: - Agricoltura - Corpo forestale della VdA e risorse naturali - Infrastrutture, viabilità e edilizia residenziale pubblica - Programmazione, risorse idriche e territorio Struttura assetto idrogeologico dei bacini montani Struttura viabilità Struttura attività geologiche	Comandante Corpo valdostano dei vigili del fuoco Questura – Polizia di frontiera – Polizia stradale Arma dei Carabinieri Guardia di Finanza ANAS – RAV – SAV Tunnel M. Bianco Tunnel G. S. Bernardo CVA – DEVAL Centro addestramento alpino CRI VdA S.S. emergenza territoriale e centrale operativa Volontariato protezione civile Trenitalia – RFI	

Oggetto: Allerta gialla per criticità idrogeologica in atto e in previsione in zona D.
Zona D: ATTENZIONE

Si trasmette in allegato l'avviso proveniente dal CENTRO FUNZIONALE REGIONALE.
I SINDACI dei Comuni in indirizzo:

- Sono **invitati ad assicurare** la piena funzionalità delle proprie strutture sia ai fini preventivi sia per gli eventuali interventi emergenziali;
- Sono **invitati a valutare** la gradualità degli interventi da porre in atto in relazione ai possibili scenari di evento e/o situazioni di pericolo;
- **Avviano** le comunicazioni con le strutture operative locali presenti sul territorio e individuano i referenti del presidio territoriale.

TUTTE LE AMMINISTRAZIONI E GLI ENTI in indirizzo sono pregati di voler assicurare ogni possibile attività per garantire la piena funzionalità dei servizi pubblici essenziali e la prevenzione dei possibili rischi per le persone.

Fase di attivazione del Piano regionale di protezione civile : **ATTENZIONE**

La CUS (tel. 800319319) funzionerà da punto di raccordo per lo scambio di tutte le informazioni.

Département de la protection civile et des sapeurs-pompiers - CUS
Dipartimento protezione civile e vigili del fuoco - CUS

11020 Saint-Christophe (Ao) - loc. Aéroport, 7/A
11020 Saint-Christophe (Ao) - loc. Aeroporto, 7/A
Tel: 800319319 - +39 0165 5400



protezionecivile@regione.vda.it
www.regione.vda.it
C.F.: 80002270074

Il Capo della protezione civile

Pio PORRETTA

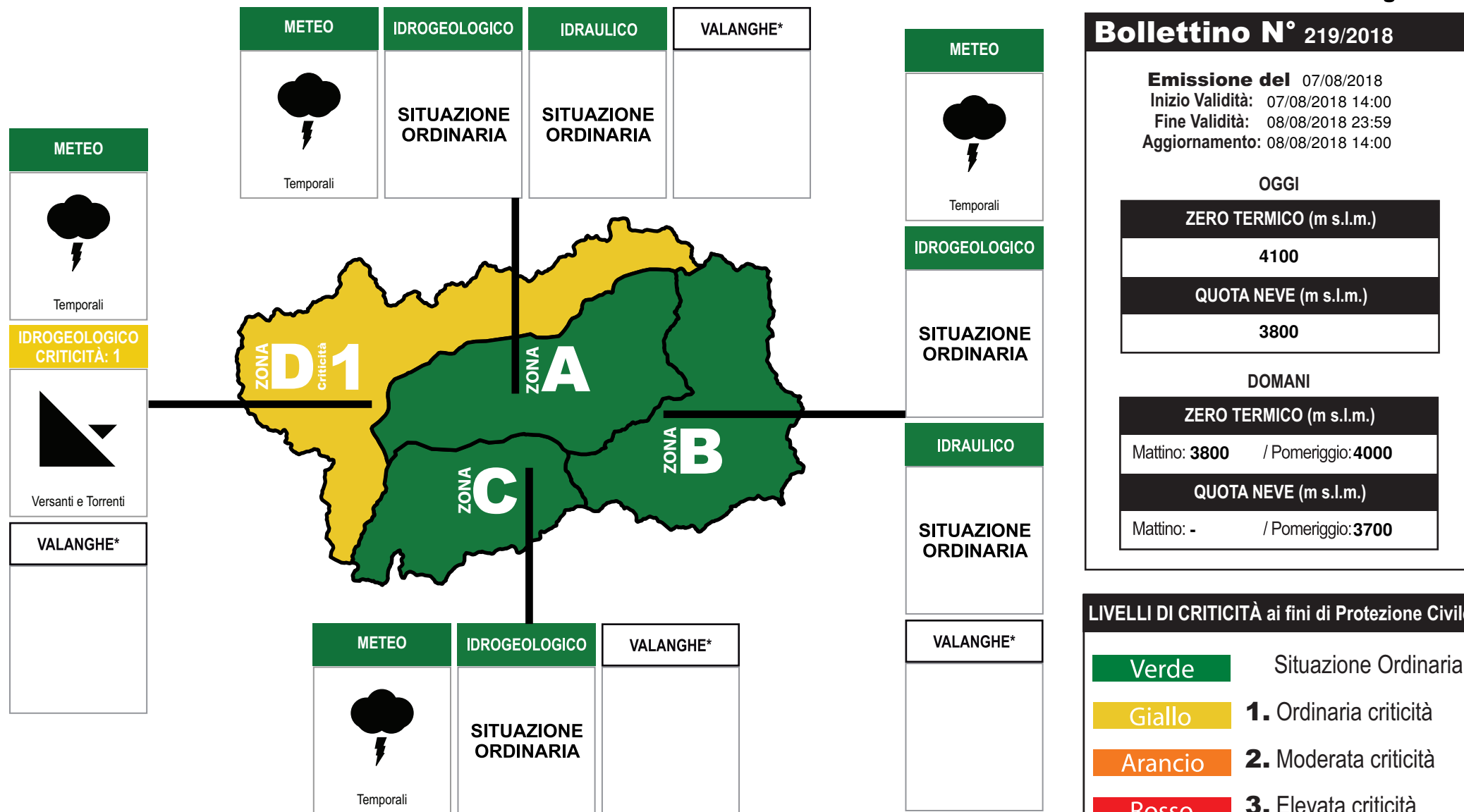
FIRMA AUTOGRAFA OMESSA AI SENSI DELL'ART.3, C.2,
D.LGS. 12/02/1993, N.39

Département de la protection civile et des sapeurs-pompiers - CUS
Dipartimento protezione civile e vigili del fuoco - CUS

11020 Saint-Christophe (Ao) - loc. Aéroport, 7/A
11020 Saint-Christophe (Ao) - loc. Aeroporto, 7/A
Tel: 800319319 - +39 0165 5400



protezionecivile@regione.vda.it
www.regione.vda.it
C.F.: 80002270074





LIVELLI DI CRITICITÀ ai fini di Protezione Civile

Verde	Situazione Ordinaria
Giallo	1. Ordinaria criticità
Arancio	2. Moderata criticità
Rosso	3. Elevata criticità

*VALANGHE: il servizio nivologico riprenderà a novembre/dicembre in occasione delle nevicate invernali.

BOLLETTINO DI CRITICITÀ METEOROLOGICA, IDROGEOLOGICA E VALANGHIVA REGIONALE

Dalle 12.00 alle 24.00 di OGGI		ZONE	Livelli e scenari di criticità METEOROLOGICA		Livelli e scenari di criticità IDROGEOLOGICA-IDRAULICA		Livelli e scenari di criticità VALANGHIVA													
 <p>Corrispondenze fra</p> <p>CRITICITÀ = N° = COLORE</p> <table border="1"> <tr> <td>Situaz. Ordinaria</td> <td>1</td> <td>Verde</td> </tr> <tr> <td>Ordinaria</td> <td>2</td> <td>Giallo</td> </tr> <tr> <td>Moderata</td> <td>3</td> <td>Arancio</td> </tr> <tr> <td>Elevata</td> <td>3</td> <td>Rosso</td> </tr> </table>	Situaz. Ordinaria	1	Verde	Ordinaria	2	Giallo	Moderata	3	Arancio	Elevata	3	Rosso	A	METEO	Avviso: - Precipitazione media e massima: Moderata			Criticità: - -		- -
	Situaz. Ordinaria	1	Verde																	
	Ordinaria	2	Giallo																	
	Moderata	3	Arancio																	
Elevata	3	Rosso																		
B	METEO	Avviso: - Precipitazione media e massima: Moderata localmente forte			Criticità: - -		- -													
C	METEO	Avviso: - Precipitazione media e massima: Moderata localmente forte			Criticità: - -		- -													
D	METEO	Avviso: - Precipitazione media e massima: Moderata localmente forte		CRITICITÀ: 1		Criticità: Versanti e torrenti Possibile riattivazione in contesti vulnerabili a seguito delle recenti precipitazioni		- -												

Dalle 00.00 alle 24.00 di DOMANI		ZONE	Livelli e scenari di criticità METEOROLOGICA		Livelli e scenari di criticità IDROGEOLOGICA-IDRAULICA		Livelli e scenari di criticità VALANGHIVA													
 <p>Corrispondenze fra</p> <p>CRITICITÀ = N° = COLORE</p> <table border="1"> <tr> <td>Situaz. Ordinaria</td> <td>1</td> <td>Verde</td> </tr> <tr> <td>Ordinaria</td> <td>2</td> <td>Giallo</td> </tr> <tr> <td>Moderata</td> <td>3</td> <td>Arancio</td> </tr> <tr> <td>Elevata</td> <td>3</td> <td>Rosso</td> </tr> </table>	Situaz. Ordinaria	1	Verde	Ordinaria	2	Giallo	Moderata	3	Arancio	Elevata	3	Rosso	A	METEO	Avviso: - Precipitazione media e massima: Debole localmente moderata			Criticità: - -		- -
	Situaz. Ordinaria	1	Verde																	
	Ordinaria	2	Giallo																	
	Moderata	3	Arancio																	
Elevata	3	Rosso																		
B	METEO	Avviso: - Precipitazione media e massima: Debole localmente moderata			Criticità: - -		- -													
C	METEO	Avviso: - Precipitazione media e massima: Debole localmente moderata			Criticità: - -		- -													
D	METEO	Avviso: - Precipitazione media e massima: Debole localmente forte		CRITICITÀ: 1		Criticità: Versanti e torrenti Possibile riattivazione in contesti vulnerabili a seguito delle recenti precipitazioni		- -												

LEGENDA intensità di precipitazione		
Intensità	mm in 12 h	mm in 24 h
Debole	0-10	0-15
Moderata	10-30	15-45
Forte	30-60	45-90
Molto forte	>60	>90

NOTE

Delle lievi ondulazioni nella pressione in quota favoriscono lo sviluppo di nubi cumuliformi, portando rovesci o temporali sparsi, localmente intensi. È probabile che l'instabilità aumenti giovedì per un fronte di passaggio sull'Europa centro-settentrionale.

NOTE

CODICE GIALLO PER CRITICITÀ PREGRESSA su area D. Considerati i dissesti registrati a seguito delle recenti precipitazioni, e considerate le precipitazioni previste per le prossime 36 ore, a carattere temporalesco, e con valori medi moderati e massimi localmente forti, si possono innescare cadute di massi e frane superficiali, causando interruzioni temporanee della viabilità, danni localizzati ad infrastrutture, singoli edifici e attività antropiche.

NOTE

N.B:
Per una corretta lettura e interpretazione si raccomanda la consultazione del manuale d'uso.